











Jelmagyarázat

-  módosítással érintett terület beépítésre nem szánt területek
-  belterülethatár  közúti közlekedési terület
-  szabályozási vonal
-  építési hely határa
- beépítésre szánt területek
-  falusias lakó övezet



Készült az állami alapadatok felhasználásával az Önkormányzat adatszolgáltatása alapján

 <p>Tel: +36-20-397-60-10 +36-70-943-62-46 Email: ze.muhely@gmail.com</p>	<p>Munka megnevezése: Tinnye Község Településrendezési Eszközeinek módosítása részterületre</p>	<p>Lépték: M=1: 1 000</p>	<p>Tervezési szakasz: 314/2012. (VI. 8.) Korm. rend. 42. § szerinti tárgyalásos eljárás</p>
	<p>Rajz megnevezése: Belterületi Szabályozási Tervlap módosítása - M100 gyorsforgalmiút (M1-Esztergom), Tinnye-Piliscsaba bekötőút I. szakasz (M100-1133 sz. utak között)</p>	<p>Dátum: 2021. október hó</p>	<p>SZT/M4</p>
<p>Tervező: Czene Éva városrendezési vezető tervező TT1 12-0189</p>	<p>Tervező: Farkas Szilvia okl. településtervező TT1 12-0189</p>	<p>Közlekedés tervező: Heckenast Judit közlekedésmérnök MVK 01-5095, K11</p>	