












KOMÁRÓM-ESZTERGOM  
MEGYE  
ÚNY


Kenderések és János halászi

jelmagyarázat:

-  módosítással érintett terület
-  közigazgatási terület határa
-  meglévő belterület határa
-  tervezett belterület határa
- lakóterület:**
-  **Lke** kertvárosias lakó
- vegyes terület:**
-  **Vt** településközpont vegyesterület
- zöldterület:**
-  **Z** zöldterület
- mezőgazdasági terület:**
- általános mezőgazdasági terület:**
-  **Má** hagyományos árutemelő mezőgazdasági terület
- erdőterület:**
-  **E** erdőterület
- táj- és természetvédelem, környezetvédelem**
-  tervezett tájfásítás
- közlekedés:**
-  országos közút



Készült az állami alapadatok felhasználásával az Önkormányzat adatszolgáltatása alapján

 <b>Z.É. Műhely</b> Tervező és Tanácsadó Kft. Tel: +36-20-397-60-10 +36-70-913-62-16 E-mail: ze.muhely@gmail.com	Munka megnevezése: <b>Tinnye Község Településrendezési Eszközeinek módosítása részterületre</b> Rajz megnevezése: <b>Településrendezési terv módosítása 1924-1939 és 03/6, 04, 05/16 hrsz-ú ingatlanokra vonatkozóan</b> Tervező: <b>Czene Éva</b> városrendezési vezető tervező TTI 12-0160	Tervező: <b>Farkas Szilvia</b> településtervező TTI 12-0160	Közlekedés tervező: <b>Heckenast Judit</b> közlekedésmérnök MMK 01-5295, K16	Lépték: <b>M=1: 2 500</b>	Tervezési szakasz: 314/2012. (XI. 8.) Korm rend. 42. § szerinti tárgyalásos eljárás
	Dátum: <b>2022. július hó</b>	<b>TSZT/M3</b>			